

Septembre 2009

Garmin® présente ses cartes piétonnes cityXplorer™

La ville n'aura plus de secrets pour vous !

Garmin, leader mondial des solutions de navigation¹, annonce la disponibilité de ses nouvelles cartes piétonnes cityXplorer™. Ces cartes, dont le prix varie entre 9 et 15 euros TTC, vous permettront de vous orienter à pied dans plus de 60 villes d'Europe et d'Amérique du Nord, ainsi que dans les transports en commun. Mais ce n'est pas tout...







User ses semelles

Rues piétonnes, allées, parcs... Le piéton a bien des passages possibles en ville non permis par la carte routière intégrée dans les GPS. Les cartes cityXplorer contiennent ces astuces et vous les restituent dans un itinéraire optimisé pour vos pieds.

Les transports en commun...

Economiques et pratiques, les transports en commun sont souvent le meilleur moyen de se déplacer en ville, mais il n'est pas toujours évident de s'y repérer. Avec cityXplorer c'est très simple ! Passez en mode piéton, saisissez votre destination et votre nûvi vous propose alors plusieurs trajets possibles comme le plus rapide ou celui avec le moins de correspondances. L'interface de navigation spécifique cityXplorer a été pensée pour fonctionner avec ou sans signal GPS et délivrer des instructions détaillées pas à pas dans la rue comme dans les réseaux sous-terrain. Selon la zone couverte, vous disposez même des horaires de passage des transports publics !



Itinéraire	14:38
 Marchez jusqu'à la station métro à Porte D'Orléans	14:0.
 Prenez le métro 4 en direction de Porte de Clignancourt	14:49
 Prenez la correspondance avec le métro 3 à Réaumur Sébastopol en direction de Pont de Levallois-Becon	14:53
 Carte Aller !  	

Cartographie routière en bonus...

En plus du mode piéton, les cartes cityXplorer sont aussi utilisables en voiture. *Exemple concret* : vous partez à New York avec un GPS Garmin qui ne contient que la carte de France, la carte cityXplorer de New York vous guidera à pied, dans les transports en commun, mais aussi en voiture avec les données routières et points d'intérêt de la ville.

Villes disponibles :

35 villes européennes sont disponibles, telles que Paris, Londres, Amsterdam, Genève, Milan... ainsi que 28 villes américaines dont Las Vegas, Los Angeles, New York ou encore Miami...

GPS compatibles :

Les GPS compatibles avec la navigation piétonne et les transports en commun sont les nûvi 1200, 1240, 1340, 1340T, 1390T, 1490T et ultérieures. La cartographie routière contenue dans cityXplorer est compatible avec tous les GPS nûvi.

¹Source : Etude indépendante menée par l'institut Canalsy, publiée en mars 2009. Basée sur le nombre d'unités expédiées au niveau mondial de janvier à décembre 2008.

Les cartes cityXplorer sont disponibles en téléchargement sur <http://www.garmin.com/fr/cityxplorer> et peuvent être installées directement sur votre GPS Garmin ou sur une carte microSD™/SD™. Leurs prix varient entre 9 et 15€ selon la couverture.

CityXplorer est l'une des dernières innovations de Garmin, qui fête cette année ses 20 ans de leadership dans le domaine des technologies et de l'innovation. Garmin s'est imposé dans le milieu de l'automobile, de l'aéronautique, de la marine, des loisirs de plein air et du sport.

Pour plus d'informations, veuillez contacter :

Contacts Presse Garmin :

Christophe Goudy – 01 43 12 55 45 – christophe.goudy@hotwirepr.com

Lucille Dernicourt – 01 43 12 55 67 – lucille.dernicourt@hotwirepr.com

À propos de Garmin International Inc.

Garmin International Inc. est une filiale de Garmin Ltd. (Nasdaq : GRMN), leader mondial de navigation par satellite. Depuis 1989, ce groupe de sociétés conçoit, fabrique, commercialise et vend des appareils et des applications de navigation, de communication et d'information dont la plupart utilisent la technologie GPS. Les produits Garmin s'adressent aux applications automobiles, mobiles, sans fil, des loisirs de plein air, marines, aéronautiques et OEM. Garmin Ltd. est installé aux Îles Caïman et ses principales filiales sont basées aux États-Unis, à Taïwan et en Grande-Bretagne. Garmin et nüvi sont des marques déposées de ses filiales.

Tous les autres noms de produits, marques, noms de sociétés, marques déposées et marques de service sont la propriété de leurs propriétaires respectifs. Tous droits réservés.

Remarque sur les déclarations concernant le futur :

Ce communiqué contient des annonces concernant les actions futures de Garmin Ltd. et de ses succursales. Toutes les annonces concernant les dates prévues de disponibilités de produits de la société sont des annonces prospectives. Ces annonces sont basées sur les prévisions actuelles de gestion. Les événements et circonstances futures annoncés dans ce communiqué peuvent ne pas se produire et les résultats réels peuvent être sensiblement différents en raison des facteurs de risque et des incertitudes connus et inconnus pouvant affecter Garmin, y compris, mais non limités, aux facteurs de risque énoncés dans le Rapport de gestion Annuel sur le Formulaire 10-K pour l'année terminée le 29 décembre 2007 et le Rapport Trimestriel sur le Formulaire 10-Q pour le trimestre clôturé le 27 septembre 2008, enregistrés par Garmin auprès de la 'Securities and Exchange Commission' (fichier numéro 0-31983). Des copies de ces formulaires peuvent être téléchargées à l'adresse www.garmin.com/aboutGarmin/invRelations/finReports.html. Aucune validité d'annonce prospective ne peut être garantie. Les annonces prospectives ne constituent que des prévisions à la date de leur émission et Garmin n'est soumis à aucune obligation de publication des mises à jour ou révisions quelconques de ces annonces, qu'elles soient consécutives à de nouvelles informations, des événements futurs ou toutes autres raisons.