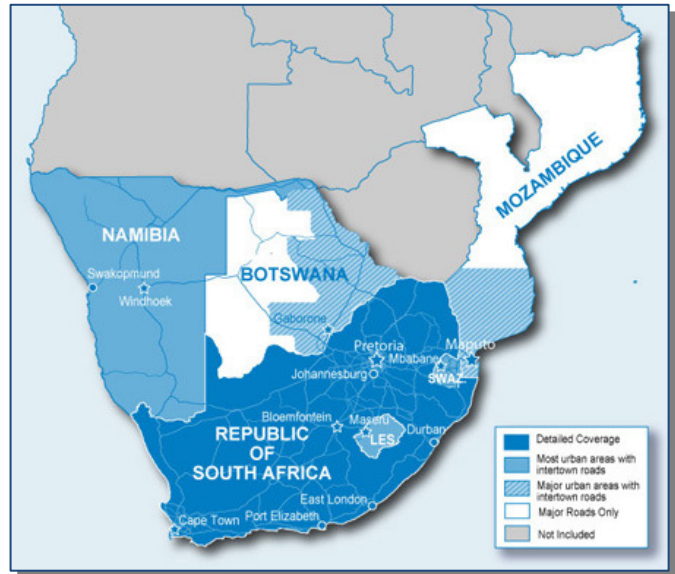






## Allez droit au but en Afrique du Sud grâce aux GPS Garmin®

Garmin, leader mondial des solutions de navigation<sup>1</sup>, annonce la disponibilité d'une nouvelle cartographie routière. Tous les voyageurs se rendant en Afrique du Sud cet été pourront se faire guider par leur GPS nüvi® en ajoutant la nouvelle cartographie City Navigator® Afrique du Sud NT.

Vous avez prévu de vous rendre en Afrique du Sud pour assister à la grande fête du football cet été ? Vous êtes à la recherche d'une cartographie qui puisse vous guider en toute simplicité jusqu'à vos différents points de destination ? Il vous suffit de télécharger la cartographie **City Navigator® Afrique du Sud NT** en ligne ou d'acquérir une carte mémoire préchargée à insérer dans votre GPS Garmin compatible afin de profiter de cette nouvelle couverture cartographique.

« Cette nouvelle carte aidera les touristes à trouver les stades, hôtels, restaurants et bien plus encore ! Les utilisateurs pourront ainsi profiter pleinement du spectacle au lieu de perdre leur temps à se demander comment se rendre sur place », déclare **Guillaume Noblet**, Directeur Commercial de Garmin France.



### Soccer City Vip Gate


Soccer City Ave  
Nasrec, Gauteng 2013  
011-4943522

★★★★★

☎

Aller !

Attractions: Complexe sportif

Mode :  Dist. : 9.4 km

Heure : h 10 min

City Navigator® Afrique du Sud NT inclut la carte d'Afrique du Sud avec les plans détaillés de plus de **50 villes**, dont Pretoria, Johannesburg, Durban, East London, Le Cap, Port Elizabeth et Bloemfontein, environ **220 parcs nationaux** et une couverture interurbaine du Lesotho, du Swaziland, de la Namibie et de certaines parties du Botswana.

La cartographie City Navigator® Afrique du Sud NT est disponible à la vente au prix public recommandé de 110 € TTC.

Pour toute information complémentaire concernant les prix et les disponibilités, veuillez consulter le site Internet <http://www.garmin.com/garmin/cms/site/fr/cartographie/cartes-routieres/city-navigator-nt/>

# COMMUNIQUÉ DE PRESSE

---

<sup>1</sup>Source : Etude indépendante menée par l'institut Canalis, publiée en février 2010. Basée sur le nombre d'unités expédiées au niveau mondial de janvier à décembre 2009.

## **Pour plus d'informations, veuillez contacter :**

Contacts Presse Garmin :

Christophe Goudy – 01 43 12 55 45 – [christophe.goudy@hotwirepr.com](mailto:christophe.goudy@hotwirepr.com)

Lucille Dernicourt – 01 43 12 55 67 – [lucille.dernicourt@hotwirepr.com](mailto:lucille.dernicourt@hotwirepr.com)

### **À propos de Garmin International Inc.**

Garmin International Inc. est une filiale de Garmin Ltd. (Nasdaq: GRMN), leader mondial de navigation par satellite. Depuis 1989, ce groupe de sociétés conçoit, fabrique, commercialise et vend des appareils et des applications de navigation, de communication et d'information dont la plupart utilisent la technologie GPS. Les produits Garmin s'adressent aux applications automobiles, mobiles, sans fil, des loisirs de plein air, marines, aéronautiques et OEM. Garmin Ltd. est installé aux îles Caïman et ses principales filiales sont basées aux États-Unis, À Taïwan et en Grande-Bretagne. Garmin et nüvi sont des marques déposées de Garmin Ltd. ou de ses filiales.

La marque Bluetooth® est propriété de Bluetooth SIG, Inc. et toute utilisation de celle-ci par Garmin est autorisée. Toutes les autres marques, noms de produits, noms de sociétés, marques déposées et marques de service sont la propriété de ses propriétaires respectifs. Tous droits réservés.